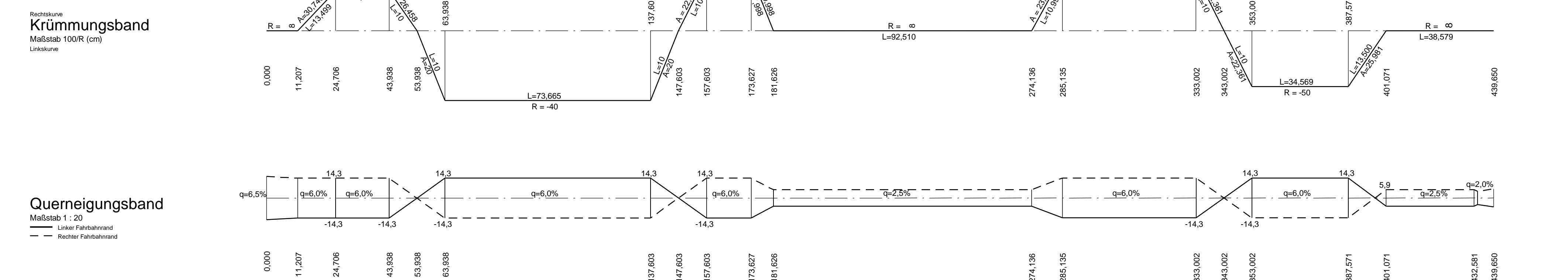
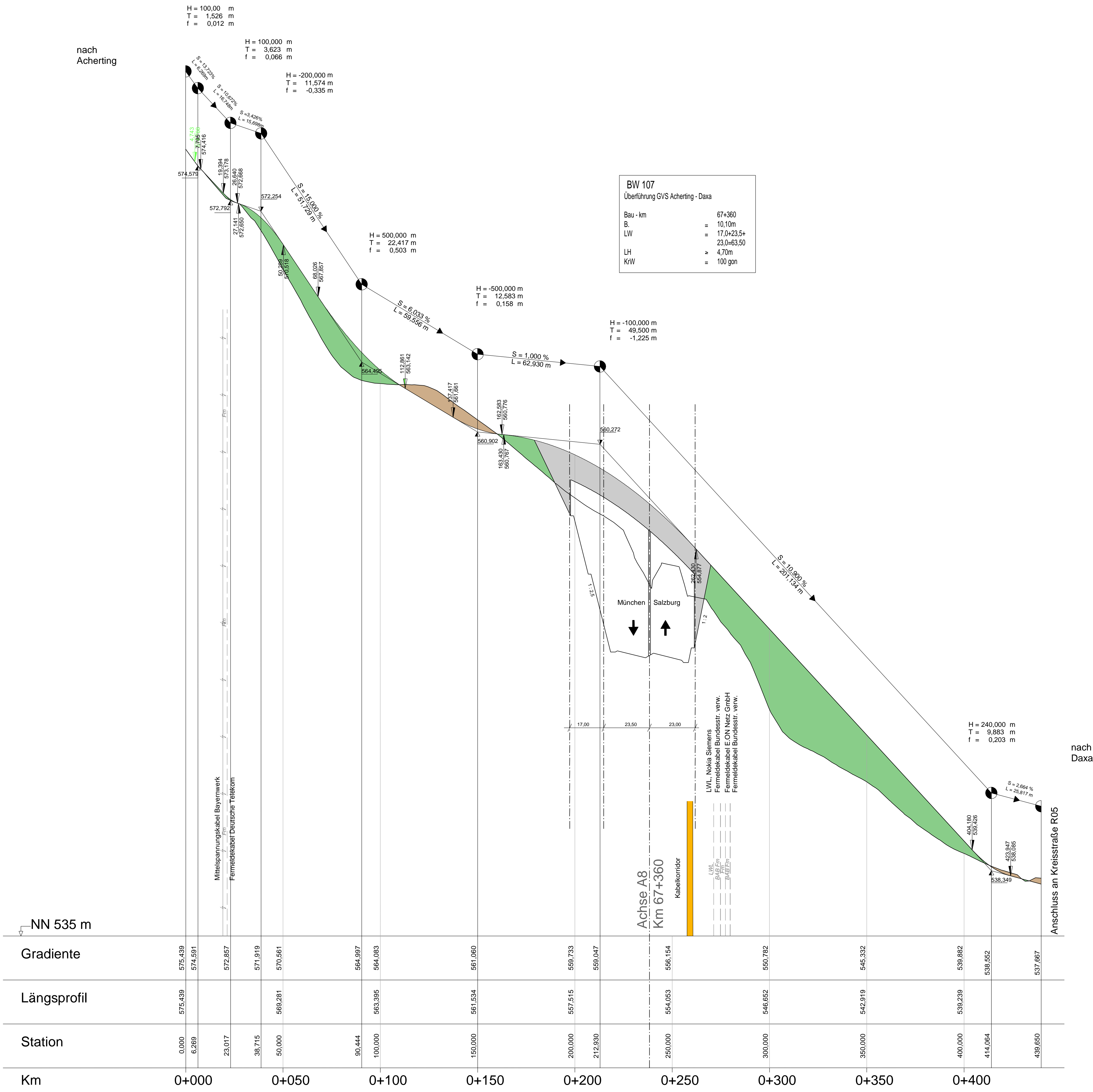
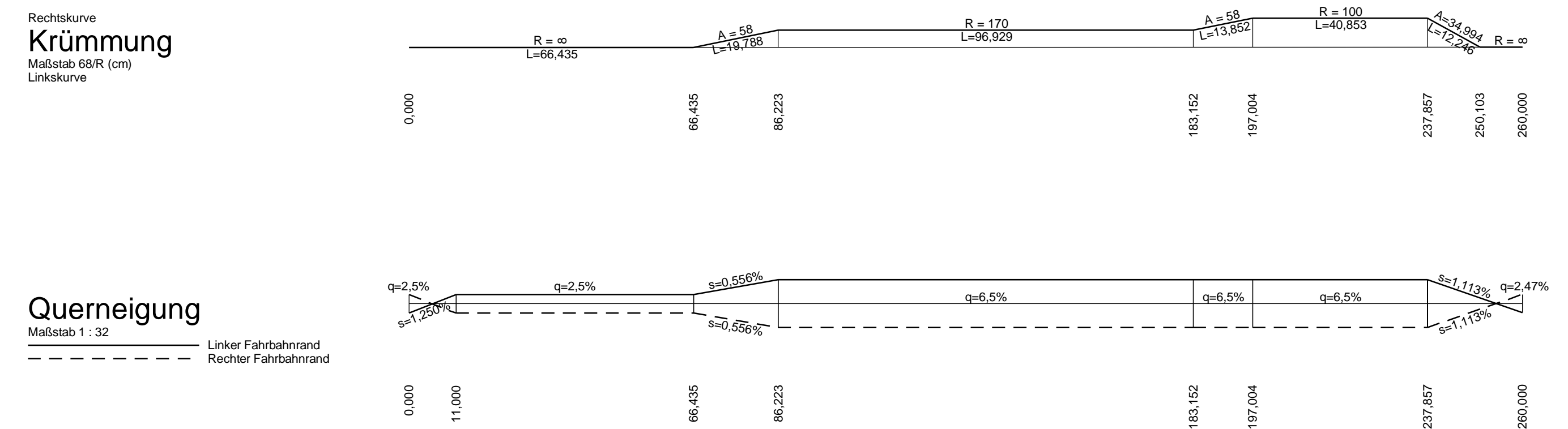
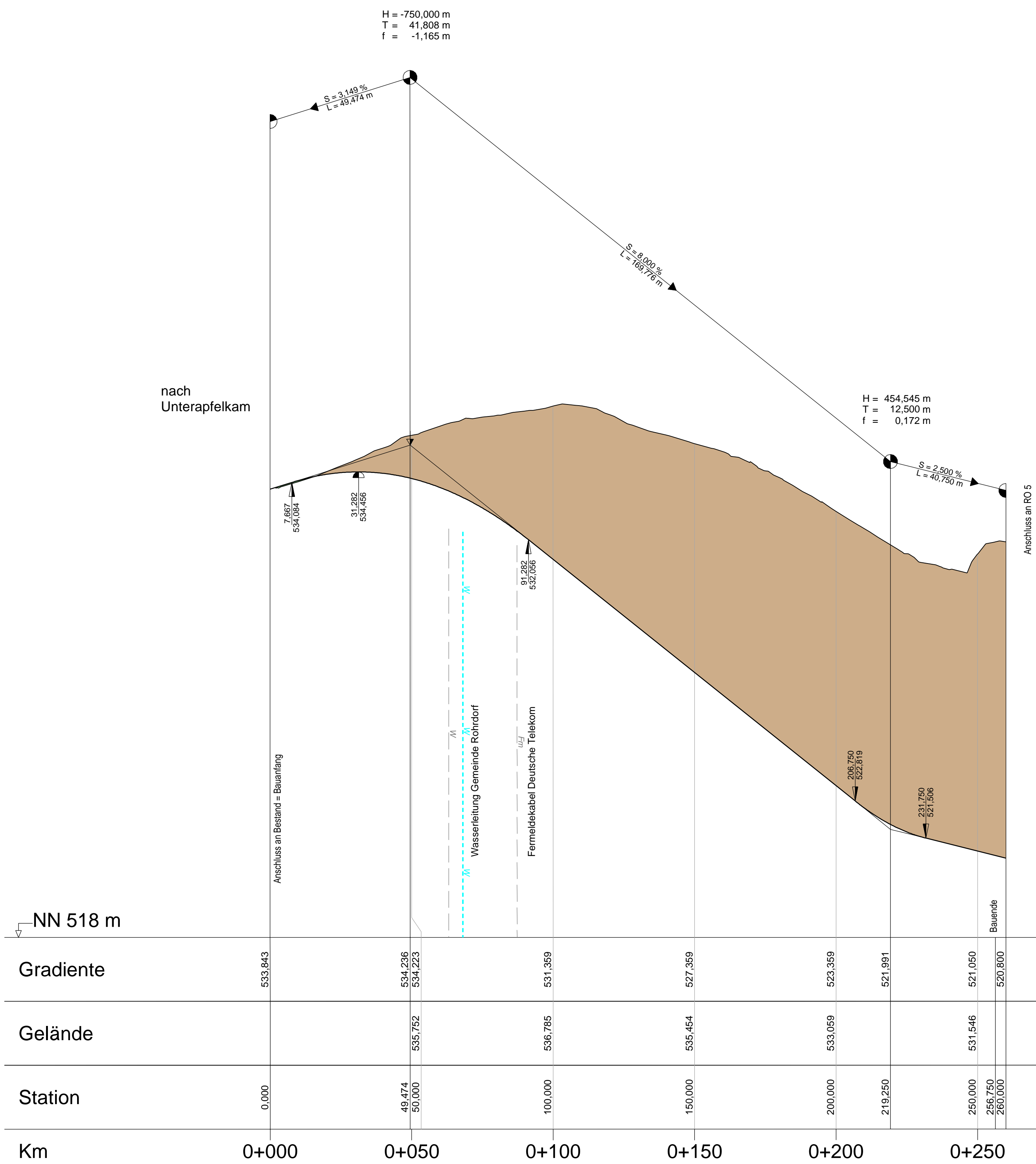


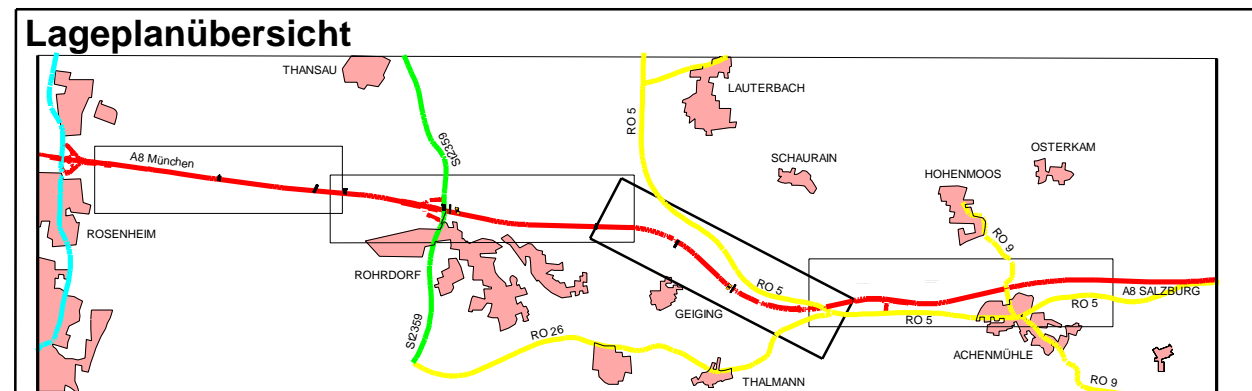
GVS (Verbindungsweg) Acherting - Daxa

GVS nach Unterapfelkam



Zeichenerklärung

| | |
|-----------------------------|---------------------------------|
| Gradiente | Geländeauftrag |
| Geländeschritt | Geländeschritt |
| Gradiente Nord | Geländeschritt |
| Geländeschritt | Lärmschutzwand |
| Gradiente Süd | Lärmschutzwand + |
| Seitenablagierung Nordseite | Limitations-Kollisionschutzwand |
| Seitenablagierung Südseite | |



Änderungen und Ergänzungen im Zuge der 1. Tektur sind rot beschriftet

| Nr. | Änderung gegenüber der Planfassung vom 30.05.2014 | beurteilt | 4122 | Datum | 30.05.2014 | Zeichen | J. Becker |
|-----|--|------------|------|---------|------------|---------|-----------|
| 1 | GVS nach Unterapfelkam, Lage und Trasseierung geändert | gezeichnet | 4114 | März 20 | 30.05.2014 | Heiß | Bayndorf |
| 2 | GVS nach Unterapfelkam, Lage und Trasseierung geändert | geprüft | 413 | März 20 | 30.05.2014 | Seitene | Karnschne |
| 3 | BW 107, siehe Wiele geändert | | | | | | |

Autobahndirektion Südbayern

| | | | | |
|---|---------------|----------------------------|------------------------------|----------------------|
| Sektdir. 7-11 | 80335 München | Proj. Nr. 0815-AB-0000-10 | Proj. Bearb. 0815-AB-0000-10 | Dat. 0815-AB-0000-10 |
| Tel.: 089/54552-0, Fax: 089/54552-3300, E-Mail: poststelle@abdb.bayern.de | | PSP Bearb. 0815-AB-0000-10 | | Dat. 0815-AB-0000-10 |

FESTSTELLUNGSENTWURF

| | | | |
|---|--|---|--|
| Straßenbauverwaltung Freistaat Bayern | | Unterlage / Blatt-Nr.: 6.9 T 1 | |
| Höhenplan | | Höhenplan | |
| GVS nach Unterapfelkam | | GVS nach Unterapfelkam | |
| GVS Unterapfelkam - Daxa, BW 107 | | GVS Unterapfelkam - Daxa, BW 107 | |
| PROJ.Nr.: 0815-AB-0000-10 | | PROJ.Nr.: 0815-AB-0000-10 | |
| A 8 München - (Salzburg) | | A 8 München - (Salzburg) | |
| 6 - streifiger Ausbau zw. AS Rosenheim und Achenmühle | | 6 - streifiger Ausbau zw. AS Rosenheim und Achenmühle | |
| Bau-km 58+780 bis 68+145 | | Bau-km 58+780 bis 68+145 | |
| aufgestellt: Autobahndirektion Südbayern | | aufgestellt: Autobahndirektion Südbayern | |
| P. v. H. 6.16, 6.16, 6.16 | | P. v. H. 6.16, 6.16, 6.16 | |
| München, den 30.05.2014 | | München, den 30.05.2014 | |
| 1. Tektur aufgestellt: Autobahndirektion Südbayern | | 1. Tektur aufgestellt: Autobahndirektion Südbayern | |
| D. v. H. 6.16, 6.16, 6.16 | | D. v. H. 6.16, 6.16, 6.16 | |
| München, den 16.03.2020 | | München, den 16.03.2020 | |